

Oznaczenie kancelaryjne zgłoszenia pracy geodezyjnej		GK.6640.122.2020
Miejscowość		Ochaby
Jednostka ewidencyjna	Identyfikator	240310_5
	Nazwa	Ochaby
Obręb ewidencyjny	identyfikator	240310_5.0008
	nazwa	Ochaby Wielkie
Skala mapy		1:500
Sekcja mapy zasadniczej		6.120.27.052.2; 6.120.27.052.4
Nazwa układu współrzędnych	prostokątnych płaskich	2000/6
	wysokości	Amsterdam
Oznaczenie granic obszaru, który był przedmiotem aktualizacji		— — — —
Służebności gruntowe mające wpływ na zagospodarowanie gruntów zlokalizowanych w granicach projektowanej inwestycji		nie badano

OBZAR ODDZIAŁYWANIA OBIEKTU MIEŚCI SIĘ W CAŁOŚCI
NA DZIAŁCE, NA KTÓREJ ZOSTAŁ ZAPROJEKTOWANY.

CZĘŚĆ RYSUNKOWA PROJEKTU
ZAGOSPODAROWANIA TERENU
ZOSTAŁA SPORZĄDZONA NA KOPII
MAPY DO CELÓW PROJEKTOWYCH.

PROJEKTANT POŚWIADCZA
ZA ZGODNOŚĆ Z ORYGINAŁEM.

jednostka projektowa
Generalny Realizator Inwestycji Budowlanych Sp. z o.o.
30-313 Kraków ul. Mieszczańska 19

inwestor
Regionalna Dyrekcja Ochrony Środowiska Plac Grunwaldzki 8-10, 40-127 Katowice

inwestycja
Zabezpieczenie grobli i wysp na stawach hodowlanych w ramach realizacji projektu LIFE16 NAT/PL/000766 Ochrona siedlisk ptaków wodno-błotnych w Dolinie Górnej Wisły (LIFE.VISTULA.PL)

tytuł opracowania	Budowa wyspy i rozbudowa trzech wysp dla ptaków na stawie Barzyniec
-------------------	---

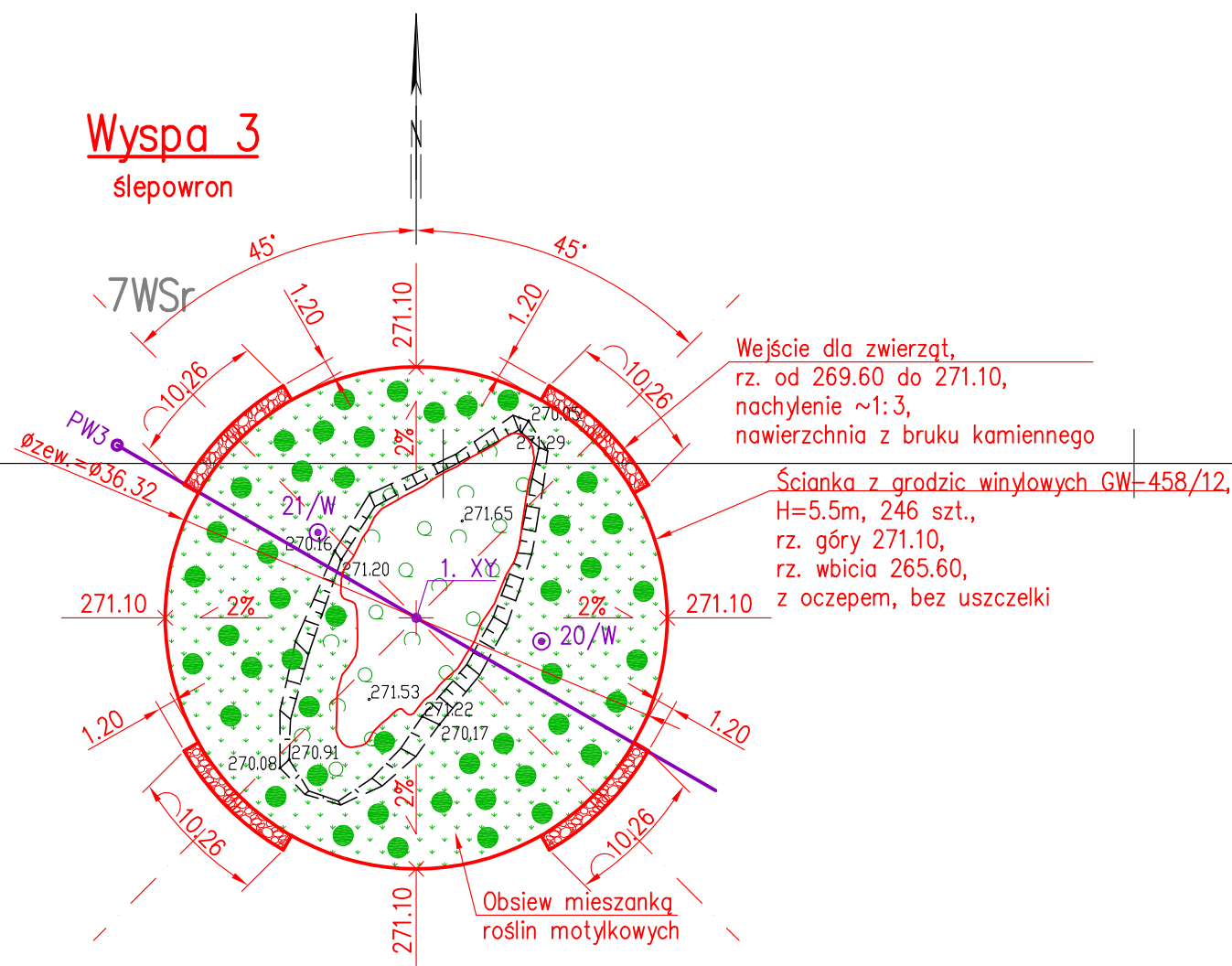
nazwa obiektu
Wyspa dla ptaków nr 3

adres obiektu
woj. śląskie, pow. cieszyński, jedn. ewid. 240310_5 Ochaby, obr. ewid.
0008 Ochaby Wielkie, działka nr: 1059






tytuł rysunku	Projekt zagospodarowania terenu
---------------	---------------------------------

opracował mgr inż. Maciej Wąsowski	nr uprawnień	data i podpis
projektował mgr inż. Dariusz Krzyk	spec. konstr.-bud. 410/2000	
sprawdził mgr inż. Roman Mucha	spec. konstr.-bud. UAN-Upr.412/88	

stadium	data	skala	nr rys.	nr str.
PB	08.2020	1:500	1.3	



LEGENDA:

	PRZEKRÓJ POPRZECZNY
	NUMER WSPÓŁRZĘDNEJ GEODEZYJNEJ
	ODWIERT GEOTECHNICZNY
	NASADZENIE – BEZ CZARNY 1szt/10m2 (86 szt.)
	OBSIEW MIESZANKĄ ROŚLIN MOTYLKOWYCH

WSPÓŁRZĘDNE GEODEZYJNE (PL-2000):
1. X: 5524738.83 Y: 6555798.06

1059

Wsr